






























## LEPPEMÄRGID



### MAAKASUTUSE JUHTFUNKTSIOONID

-  **A** ÜLDKASUTATAVA HOONE MAA
-  **AR** ÜLDKASUTATAVA HOONE RESERVMAA
-  **B** ÄRIMAA (KAUBANDUS- JA TEENINDUSHOONE MAA)
-  **BR** ÄRI RESERVMAA
-  **EV** VÄIKEELAMUMAA
-  **EVR** VÄIKEELAMU RESERVMAA
-  **EK** 2 KORRUSELISTE KORRUSELAMUMAA
-  **T** TOOTMISMAA
-  **TR** TOOTMISE RESERVMAA
-  **K** KALMISTUMAA
-  **H** HALJASALA MAA (kõrghaljastus tuleb säilitada)
-  **HK** KAITSEHALJASTUSE MAA (kõrghaljastus tuleb säilitada)
-  **HKR** KAITSEHALJASTUSE RESERVMAA (haljastus tuleb tagada pärast raudtee või maantee rajamist)
-  **MM** METSAMAJANDUSMAA
-  **KM** KAITSEMETS
-  **RR** RAUDTEE RESERVMAA (seni kuni raudteed ei ole, on lubatud ala kasutada põllu-, metsa- või puhkealana)




### PIIRID

-  **PLANEERINGU ALA**
  -  **VALLA PIIR**
  -  **TIHEASUSTUSE PIIR**
- ### TEHNILINE INFRASTRUKTUUR
-  **RIIGIMAANTEE NUMBRIGA**
  -  **KOHALIK TEE VÕI TÄNAV**
  -  **PERSPEKTIIVNE MAANTEE**
  -  **PERSPEKTIIVNE TEE**
  -  **PERSPEKTIIVNE JALGRATTA- JA JALGTEE (eraldi sõiduteest)**
  -  **PERSPEKTIIVNE MATKARADA**
  -  **RAUDTEE**
  -  **VÕIMALIK PERSPEKTIIVNE KIIRRAUDTEETRASS**
  -  **VÕIMALIK PERSPEKTIIVNE KIIRRAUDTEETRASS MAA ALL**
  -  **ELEKTRIÕHULIIN**




### OLEMASOLEV/PERSP. ALAJAAM

-  **OLEMASOLEV/PERSP. ALAJAAM**
-  **OLEMASOLEV PUURKAEV**

### SEADUSLIKUD PIIRANGUD

-  **KAITSEALA**
-  **KAITSEVÖÖND**
-  **OLEMASOLEV SANITAARKAITSEVÖÖND (100 m)**

### OBJEKTID

-  **VÕIMALIK MEREALUSE TUNNELI SUUDME ASUKOHT**
-  **VÕIMALIK RAUDTEEVIADUKTI RISTUMINE AUTOTEEGA/ ERI TASAPINNALINE RISTMIK**
-  **VÕIMALIK RINGRISTMIK**

## ÄIGRUMÄE KÜLA, LAIAKÜLA KÜLA, METSAKASTI KÜLA JA OSALISELT MUUGA KÜLA ÜLDPLANEERING

TSONEERINGUKAART M 1:10 000

Kaardi värvid on niiskus- ja valgustundlikud!

Töö nr 631/05

Projekti juht: KAUR LASS ..... /allkiri/

Kaardi koostas: MERIKE LAAS ..... /allkiri/

Kaardi väljatrüki kuupäev: .....



AS Pöyry Entec  
Lõotsa 2  
11415 Tallinn  
registrikood 10449959

Tel (372) 61 77 430  
Fax (372) 61 77 431  
entec.ee@poyry.com  
www.entec.ee

MÄRKUS:  
▲ Kaitsehaljastus on Pärnamäe kalmistust ja perspektiivsest raudteest 100 m.

Pärnamäe kalmistu

TALLINNA LINN

MAARDU LINN

JÕELÄHTME VALD

