













-  PLANEERINGUALA PIIR
-  KRUNDI PIIR
-  TIHEASUSTUSALA PIIR
-  MERI
-  RANNAASTANG VASTAVALT EESTI PÕHIKAARDILE
-  EHITUSKEELUVÖÖND 50m Eesti põhikaardi järgse astangu servast
-  VEEKAITSEVÖÖND 20m
-  RANNA JA KALDA PIIRANGUVÖÖND
-  METSAALA VASTAVALT EESTI PÕHIKAARDILE
-  HOONESTUSALA PIIR
-  ABIHOONE HOONESTUSALA PIIR
-  EHITUSKEELUVÖÖNDI VÄHENDAMISE ETTEPANEK: Pos 1 - 373 m²
Pos 2 - 1175 m²