




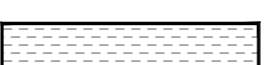







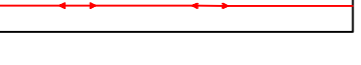


### TINGMÄRGID

-  DETAILPLANEERINGU ALA PIIR
-  KINNISOMANDI PIIR
-  PLANEERITUD HOONESTUSALA
-  PLANEERITUD HOONE SOOVITUSLIK ASUKOHT
-  PLANEERITUD ABIHOONETE HOONESTUSALA
-  OLEMASOLEV SÕIDUTEE
-  PLANEERITUD SISSESÕIDUTEE
-  PLANEERITUD KRAAV
-  PLANEERITUD SISSEPÄÄS



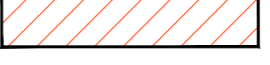

### OLEMASOLEVAD PUUD JA PÕÖSAD VÄÄRTUSKLASSIGA:

-  III klass;
-  IV klass;
-  V klass

### OLEMASOLEVAD TEHNORAJATISED

-  VEETORUSTIK
-  KANALISATSIOONITORUSTIK
-  ELEKTRIÕHULIIN
-  OPTILINE VALGUSKAABEL
-  TEHNOVÕRGU KAITSEVÕÖND

### PLANEERITUD TEHNORAJATISED

-  PLANEERITUD ELEKTRIÕHULIINI POST JA TÕMMITS, LIITUMISKILP
-  ÜMBEREHITATAV TEHNORAJATIS
-  SERVITUUDI SEADAMISE VAJADUSEGA ALA
-  PLANEERITUD KRAAV

### MÄRKUSED:

1. Topo-geodeetilise alusplaan koostas OÜ G.E.Point, 08.06.2020, töö nr 20-G290. Koordinaadid L-EST süsteemis, kõrgused EH-2000 Amsterdami süsteemis. Piirid seisuga juuni 2020 a.
2. Detailplaneeringu tehnoorkude lahendus on põhimõtteline ja täpsustatakse tehnoorkude valdaja poolt väljastatud tehniliste tingimuste alusel koostatud ehitusprojektiga.
3. Rannaliiva tee 4 ja 6 haljastusliku hinnangu koostas Visioon Haljastus OÜ 16.07.2020, töö nr 526/2020.



Arhitekt I.Punger  
Projektijuht E.Netse

Harjumaa, Viimis vald, Leppneeme küla  
Rannaliiva tee 4 ja Rannaliiva tee 6 kinnistu  
detailplaneering

TEHNOVÕRKUDE KOONDPLAAN

Töö nr 392  
DP  
M 1:500  
13.10.2020  
AS-05