
































MÄRKUSED:

1. TOPO-GEODEETILISE ALUSPLAANI KOOS TEHNOVÕRKUDEGA KOOSTAS OÜ G.E.POINT TÖÖ NR. 19-G117 22.03.2019.a
2. KOORDINAADID ON MÄÄRATUD L-EST 97, KÕRGUSED EH2000 SÜSTEEMIS.

LEPPEMÄRGID

-  PLANEERITAVA ALA PIIR
-  MAAÜKSUSTE PIIRID
-  PLAN. KRUNDI PIIR
-  ÜSIKELAMU ja ABIHOONE HOONESTUSALA
-  ABIHOONE HOONESTUSALA
-  PÄÄS KRUNDILE
-  1. VÄÄRTUSKLASSI PUITTAIM
-  2. VÄÄRTUSKLASSI PUITTAIM
-  3. VÄÄRTUSKLASSI PUITTAIM
-  4. VÄÄRTUSKLASSI PUITTAIM
-  LIKVIDEERITAV PUITTAIM
-  OL.OLEV HÜDRANT
-  PLAN SÕIDUTEE
-  PLAN JALGRADA (graniitsõelmed)
-  OL.OLEVAD ÕHULIID (MP+TV)
-  OL.OLEV TEEVALGUSTUSE MAST
-  LIKV. MAST
-  OL.OLEV KP ÕHULIIN
-  OL.OLEV MP EL.MAAKAABEL
-  OL.OLEV ÜHISKANALISATSIOON
-  OL.OLEV ÜHISVEEVÄRK
-  PLAN. EL.MAAKAABEL
-  PLAN. TRANSIIT- JA LIITUMISKILP
-  PLAN. KP ÕHULIIN
-  PLAN. KP ÕHULIINI MAST TÕMMITSAGA
-  PLAN. TEEVALGUSTUSE MAAKAABEL
-  PLAN. VALGUSTI ASUKOHT (täpsust. ehitusprojekitga)
-  PLAN. REOVEEKANALISATSIOON
-  PLAN. VEETORUSTIK
-  PLAN. SADEMEVEE KANALISATSIOON
-  PLAN. REOVEEKANALISATSIOONI KÕRGUSMÄRK

Objekti nimi VIIMSI VALD RANDVERE KÜLA MÜNDI TEE 16 KINNISTU DETAILPLANEERING	Jooniste arv	5	Joonise nr.	AP-5
	Joonise sisu	TEHNOVÕRGUD		Mõõtkava 1:500
Projekteerija VIIMSI HALDUS OÜ Reg.kood 10618178, reg.nr. EEP000176 74001 Viimsi Nelgi tee 1 tel. 6028863	Tellijä: Immonova OÜ	Kuupäev	16.02.2021	
	Planeerija: V.Ernesaks	Töö nr.	01-20	