



89001:010:3584
Uus-Kangru

89001:010:3583
Paelille tee L1

89001:010:3581
Alajaama tee 12

89001:010:3585
Alajaama tee 15

89001:010:3582
Paelille tee 1

89001:010:0237
Alajaama tee 13

89001:010:0342
Alajaama tee 14

Olemasolev 1-kohaline liitumiskilp asendada 2-kohalise liitumiskilbiga
Planeeritava liitumiskilbi kaitseülilõitest (200A ja 63A) tarbitav summa
ei tohi ületada olemasoleva liitumiskilbi kaitseülilõit 250A

perspektiivne 0,4 kV elektrikaabel
(lahendatakse eraldi projektiga)






























Veevarustuse liitumispunkt

Kanaliseeritorustiku ringitõstmise
lahendatakse hoone laiendamise
projektiga

Reoveekanalisatsiooni
liitumispunkt krundidele 1 ja 2
Veevarustuse liitumispunkt

r=50m
puurkaevu PRK0017834 sanitaarkaitseala 50m

LEPPEMÄRGID

-  PLANEERINGUALA PIIR
-  PLAN. KRUNDIPIIR
-  HOONESTUSALA
-  TULEMÜÜRI VAJADUS
-  PÄÄS KRUNDILE
-  OLEMASOLEVAD HOONED
-  PLAN. HOONE JA HOONEOSA ASUKOHT
-  PLAN. HALJASALA
-  PERSP. SÕIDUTEE
-  OL.OLEV DRENAAZ
-  OL.OLEV VEETORUSTIK
-  OL.OLEV REOVEE KANALISATSIOON
-  OL.OLEV SADEMEVEE KANALISATSIOON
-  PLAN. SADEMEVEE KANALISATSIOON
-  OL.OLEV TÄNAVAVALGUSTUS
-  OL.OLEV GAASITORUSTIK
-  OL.OLEV MP ELEKTRIKAABEL
-  OL.OLEV MP ELEKTRIOHULIIN
-  OL.OLEV KP ELEKTRIKAABEL
-  OL.OLEV SIDEKAABEL KAITSETORUS
-  OL.OLEV SIDE MIKROTORUSTIK
-  PERSP. 0,4 KV ELEKTRIKAABEL
-  PLAN. 0,4 KV ELEKTRIKAABEL
-  PLAN. 2-KOHALINE LIITUMISKILP
-  ÜMBERTÕSTETAV 0,4 KV ELEKTRIKAABEL
-  SERVITUUDI VAJADUS TEHNOVÕRKUDELE JA PERSP. JÄLGTEELE
-  PLAN. MADAL- JA KÕRGHALJASTUS
-  PERSP. JÄLGTEE (L=2,5m) (LAHENDATAKSE ERALDI PROJEKTIGA)
-  PERSP. SÕIDUTEE REK. (L=6m) (LAHENDATAKSE ERALDI PROJEKTIGA)

MÄRKUSED:

1. MAA-ALA PLAANI TEHNOVÕRKUDEGA KOOSTAS OÜ TOPOGRAAF 09.04.2018 TÖÖ NR G062018
2. KOORDINAADID ON L-EST 97 JA KÕRGUSED EH2000 SÜSTEEMIS.

Objekti nimi VIIMSI VALD LUBJA KÜLA ALAJAAMA TEE 10 DETAILPLANEERING	Jooniste arv 6	Joonise nr. AP-6	
	Joonise sisu TEHNOVÕRGUD		Mõõtkava 1:500
Projekteerija VIIMSI HALDUS OÜ Reg.kood 10618178, reg.nr. EEP000176 74001 Viimsi Nelgi tee 1 tel. 6028863	Planeerija: Viire Ernesaks	Kuupäev 17.08.2020	
	Kontrollis	Töö nr. 08-19	