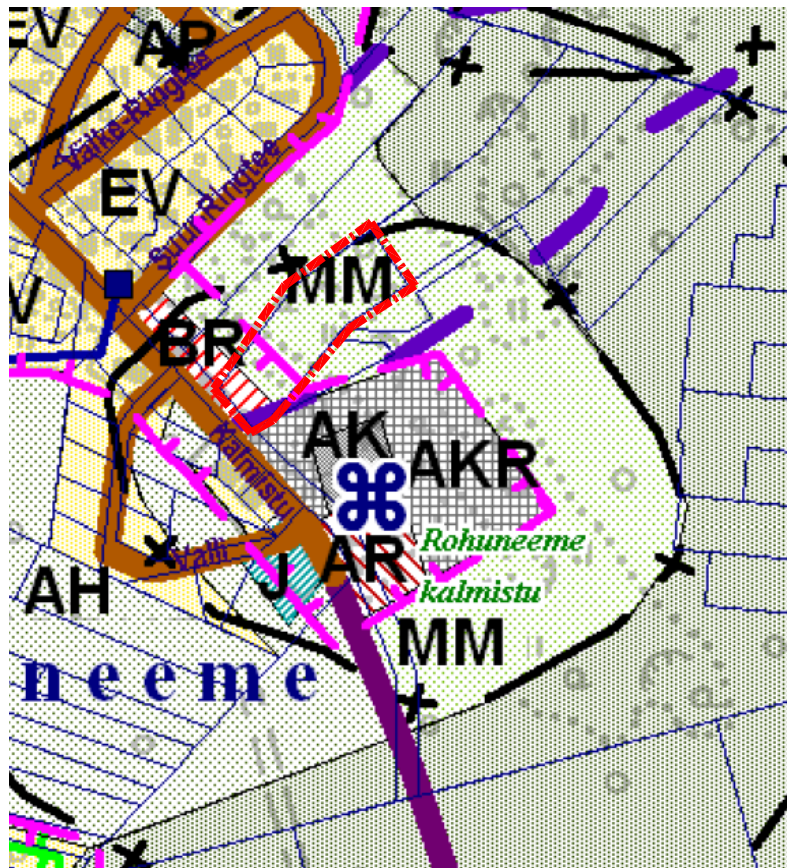




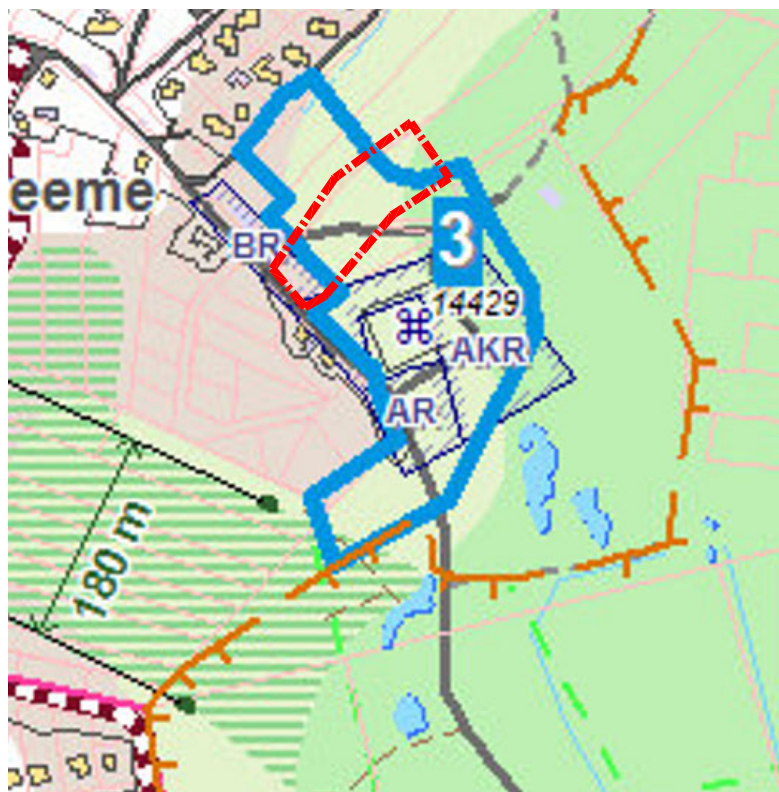
VÄLJAVÕTE VIIMSI VALLA MANDRIOSA ÜLDPLANEERINGUST







-  PLANEERITAVA ALA PIIR
-  TIHEHOONESTUSALA
-  PERSP. KERGLIIKLUSTEE

- BR PERSP. ÄRI- JA BÜROO-HOONETE MAA
- MM METSAMAJANDUSMAA
- AK KALMISTUTE MAA
- EV VÄIKEELAMUTE MAA
- AH LOODUSLIK ROHUMAA

VÄLJAVÕTE VIIMSI VALLA MANDRIOSA ÜLDPLANEERINGU TEEMAPLANEERINGUST "ROHEVÕRGUSTIK JA MILJÖÖVÄÄRTUSLIKUD ALAD"



-  PLANEERITAVA ALA PIIR

-  Reserveeritud rohevõrgustiku tugiala
-  Reserveeritud rohevõrgustiku puhverala
-  Miljööväärtuslik ala numbriga:
-  3 Rohuneeme kalmistu

Objekti nimi VIIMSI VALD ROHUNEEME KÜLA KINNISTU EES-OTI DETAILPLANEERING	Jooniste arv 4	Joonise nr. AP-2
	Joonise sisu VÄLJAVÕTE ÜLDPLANEERINGUST	
Projekteerija VIIMSI HALDUS OÜ Reg.kood 10618178, reg.nr. EEP000176 74001 Viimsi Nelgi tee 1 tel. 6028863	Planeerija: Viire Ernesaks	Kuupäev 07.02.2022
	Kontrollis	Töö nr. 08-21
	Mõõtkava	