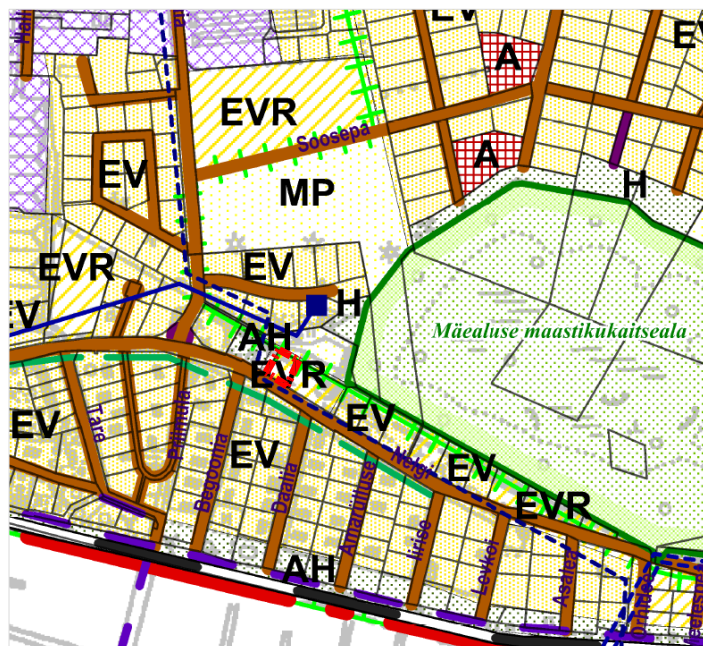



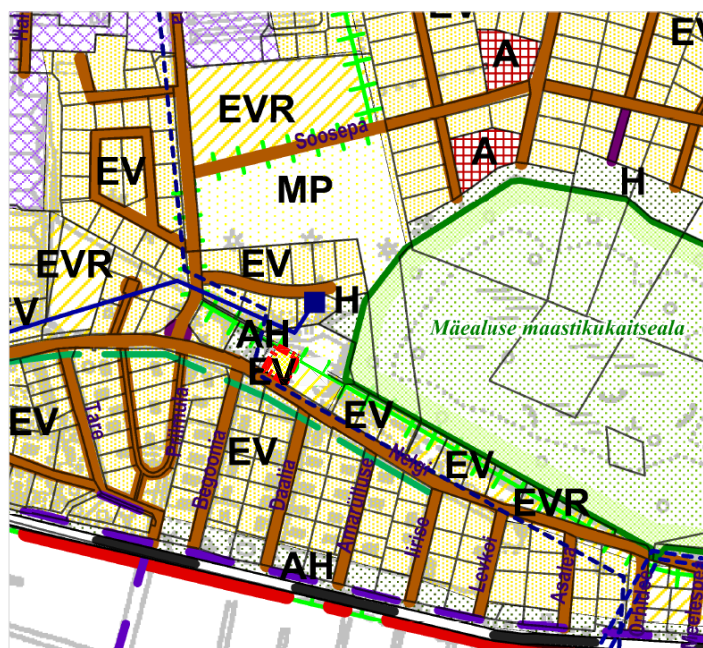






## VÄLJAVÕTE VIIMSI VALLA MANDRIOSA ÜLDPLANEERINGUST



-  PLANEERITAVA ALA PIIR
-  OL.OLEV KOHALIK MAANTEE
-  RAUDTEE
-  PERSP. JALG- JA JALGRATTATEE
  
- A ÜLDKASUTATAVATE HOONETE MAA
- AH LOODUSLIK ROHUMAA
- MP PÕLLUMAJANDUSMAA
- EV VÄIKEELAMUTE MAA
- EVR PERSPEKTIVNE VÄIKEELAMUTE MAA
- H HALJASMAA

## VIIMSI VALLA MANDRIOSA ÜLDPLANEERINGU MUUTMISE ETTEPANEK



-  PLANEERITAVA ALA PIIR
-  OL.OLEV KOHALIK MAANTEE
-  RAUDTEE
-  PERSP. JALG- JA JALGRATTATEE
  
- A ÜLDKASUTATAVATE HOONETE MAA
- AH LOODUSLIK ROHUMAA
- MP PÕLLUMAJANDUSMAA
- EV VÄIKEELAMUTE MAA
- EVR PERSPEKTIVNE VÄIKEELAMUTE MAA
- H HALJASMAA

Objekti nimi ja aadress

VIIMSI ALEVIK  
NELGI TEE 25 KATASTRIÜKSUSE  
DETAILPLANEERING

Jooniste arv 5

Joonise nr. AP-2

Joonise sisu  
VÄLJAVÕTE ÜLDPLANEERINGUST  
ÜLDPLANEERINGU MUUTMINE

Mõõtkava  
1:10000

Projekteerija  
VIIMSI HALDUS OÜ  
Reg.kood 10618178, reg.nr. EEP000176  
74001 Viimsi Nelgi tee 1 tel. 6028863

Tellija Viimsi Vallavalitsus Kuupäev 08.06.2024

Planeerija V.Ernesaks Töö nr. 05-24