







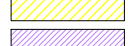





TINGMÄRGID

-  PLANEERINGUALA PIIR
-  KONTAKTVÖÖNDIS PAIKNEV KEHTESTATUD DETAILPLANEERING
-  HALDUS- JA ASUSTUSJAOTUSE PIIR
-  MOODUSTATAVA KRUNDI PIIR
-  HOONE PLANEERITUD ASUKOHT
-  OLEMASOLEV HOONESTUS
-  TULBI TEE 3 PLANEERITUD HOONESTUS
-  TULBI TEE 3 PLANEERITUD KRUNDI PIIR

-  ELAMUMAA
-  TOOTISMAA
-  ÄRIMAA
-  TRANSPORDIMAA

PLANEERINGUALA LÄHIÜMBRUSES ALGATATUD JA KEHTESTATUD DETAILPLANEERINGUD

Jrk nr	DP nimetus	Stadium
1	DP 02-034 TULIKA TEE 2, 4 JA 6	KEHTESTATUD 08.10.2002, otsus 208
2	DP 97-004 TULBIAIA TEE	KEHTESTATUD 09.06.1998, otsus 409
3	DP 99-083 VEHEMA TEE 6	KEHTESTATUD 07.09.1999, otsus 111
4	DP 98-039 ME VIIMSI SOOJUS	KEHTESTATUD 08.09.1998, otsus 438 OSALISELT KEHTETUKS TUNNISTATUD
5	DP 01-029 MÕISAMAA MÜ	KEHTESTATUD 12.06.2001, otsus 141 OSALISELT KEHTETUKS TUNNISTATUD
6	DP 02-023 TULBIAIA TEE 3	KEHTESTATUD 09.03.1999, otsus 30 OSALISELT KEHTETUKS TUNNISTATUD
7	DP 2214 HALLI TEE 5 JA 7	KEHTESTATUD 20.10.2021, korraldus 505



Planeeringu koostamise korraldaja Viimsi Vallavalitsus
 Planeerija Optimal Projekt OÜ
 Arhitekt I. Pungar
 Projektijuht M. Kähri

VIIMSI VALD, VIIMSI ALEVIK
 TULBI TEE 4 KINNISTU
 DETAILPLANEERING
 RUUMILISE KESKKONNA ANALÜÜS

Töö nr 529
 DP
 M 1:2000
 30.04.2024
 AS-03