






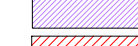




TINGMÄRGID

-  PLANEERITAVA ALA PIIR
-  KONTAKTVÖÖNDIS PAIKNEV KEHTESTATUD DETAILPLANEERING
-  HALDUS- JA ASUSTUSJAOTUSE PIIR
-  MOODUSTATAVA KRUNDI PIIR
-  HOONE PLANEERITUD ASUKOHT
-  OLEMASOLEV HOONESTUS

-  ELAMUMAA
-  TOOTMISMAA
-  ÄRIMAA
-  TRANSPORDIMAA

PLANEERINGUALA LÄHIÜMBRUSES ALGATATUD JA KEHTESTATUD DETAILPLANEERINGUD

Jrk nr	DP nimetus	Stadium
1	DP 02-034 TULIKA TEE 1,2,3,4,5,6,7,8 ja 9	KEHTESTATUD 08.10.2002, otsus 208
2	DP 97-004 TULBIAIA TEE	KEHTESTATUD 09.06.1998, otsus 409
3	DP 99-083 VEHEMA TEE 6	KEHTESTATUD 07.09.1999, otsus 111
4	DP 98-039 ME VIIMSI SOOJUS	KEHTESTATUD 08.09.1998, otsus 438 OSALISELT KEHTETUKS TUNNISTATUD
5	DP 01-029 MÕISAMAA MÜ	KEHTESTATUD 12.06.2001, otsus 141 OSALISELT KEHTETUKS TUNNISTATUD
6	DP 02-023 TULBIAIA TEE 3	KEHTESTATUD 09.03.1999, otsus 30 OSALISELT KEHTETUKS TUNNISTATUD



Planeeringu koostamise korraldaja Viimsi Vallavalitsus
 Planeerija Optimal Projekt OÜ
 Arhitekt I.Punger
 Projektijuht A.Anton

VIIMSI ALEVIK
 HALLI TEE 5 JA 7 KINNISTUTE
 DETAILPLANEERING
 RUUMILISE KESKKONNA ANALÜÜS

Töö nr.353
 DP
 M 1:2000
 12.12.2020
 AS-03