



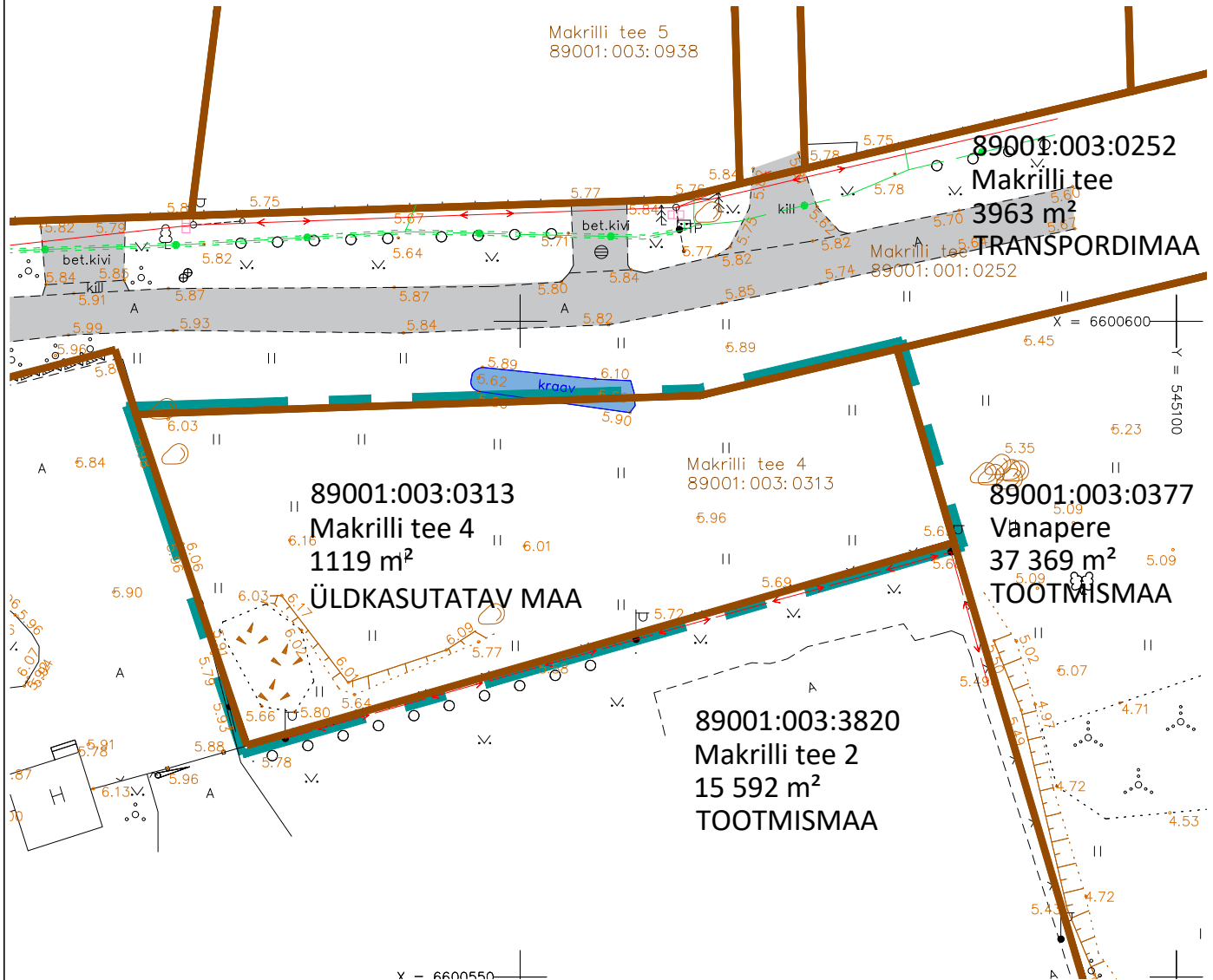


TINGMÄRGID

	DETAILPLANEERINGU ALA PIIR
	KINNISTU PIIR
	OLEMASOLEV HOONE
	OLEMASOLEV SÕIDUTEE
	OLEMASOLEV KÕNNITEE
	OLEMASOLEV KRAAV

OLEMASOLEVAD TEHNORAJATISED

	MADALPINGE MAAKAABEL
	MADALPINGE ÕHULIIN
	SIDEKAABEL



MÄRKUS

1. Topo-geodeetilise maa-alaplaani tehnovõrkudega koostas OÜ G.E.Point töö nr. 20-G205, 18.05.2020.a.



Planeeringu koostamise korraldaja	Viimsi Vallavalitsus
Planeerija	Optimal Projekt OÜ
Arhitekt	K.Kokk
Projektjuht	M.Kähri
Tehnik	K.Kuus

VIIMSI VALD, PRINGI KÜLA
MAKRILLI TEE 4 KINNISTU
DETAILPLANEERING

TUGIPLAAN

Töö nr. 308
DP
M 1:500
20.05.2020
AS-02