








- LEGEND**
-  planeeringuala piir
 -  kinnistu piir
 -  Põhja-Liiva kinnistu aadress 89001:010:0500 katastrirühm tunnus
 -  Maatulusmaa 100% maakasutuse sihtotstarbe
 -  ol.olev sõidutee
 -  ol.olev kraav
 -  raudtee kaitsevöönd 30 m välimise rööpmel teljest mõõdetuna (alus: ehitusstandardit § 73)

Märkused: Koordinaadid L-EST 97 süsteemis, kõrgused EH-2000 Amsterdami süsteemis
Piirid seisuga märts 2020.a.

Address: HARJU MAAKOND VIIMSI VALD METSAKASTI KÜLA	Objekt: PÕHJA-LIIVA TOPO-GEODEETILINE ALUSPLAAN TEHNOVÕRKEDEGA	Töö nr. 20-G130
AMET	NIMI	ALLKIRI
Koostas	Hannes Sillard	
Kontrollis	Mart Kalm	
G.E. POINT OÜ Pärnu mnt 139 D TALLINN Tel. (0) 6 558455, 51 34231 e-mail: info@gepoint.ee		Geodeesiakeskus GEPOINT
MTR registreering EG10409530-01		Kuup. 31.03.2020.a. Mõõtkava M 1:500 Kaardi nr. 63.951 Leht 1 Lehti 1

Märkus: topo-geodeetilise mõõdistuse koostas OÜ G. E. POINT 31.03.2020, töö nr 20-G130.

Linnaruumi OÜ
Registrikood: 11638094
Maakri tn 29
10145 Tallinn
Tel: 617 7690
www.hendrikson.ee
hendrikson@hendrikson.ee

VIIMSI VALLA METSAKASTI KÜLA MUUGA TEE, NAHKA 2 JA RAUDTEE III (PÕHJA-LIIVA KINNISTU OSAS-III ETAPP) VAHELISE ALA DETAILPLANEERING

Töö staadium: Detailplaneering
Töö nr: 14/10
Tellija: Viimsi Vallavalitsus

Koordinaator: Jaanus Aavik
Projektijuh: Nadja Bruk

Joonis: Tugiplaan
Joonise nr: 3
Mõõtkava: 1:500
Väljaprinti aeg: 10.08.2020