

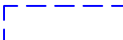




Aluskaardina on kasutatud Maa-ameti kaardirakenduse kaarti.

TINGMÄRGID

-  KINNISTU PIIR
-  VÕIMALIK EHITUSALA
-  DETAILPLANEERINGUGA MÄÄRATUD EHITUSALA
-  VÄLJAKUJUNENUD EHITUSJOO
-  KINNISTULE LIGIPÄÄSU SUUND



Projekteerimistingimuste LISA 1

Joonis	Ehitusala asendiskeem (M 1:500)
Address	Vaablase tee 27, Randvere küla, Viimsi vald